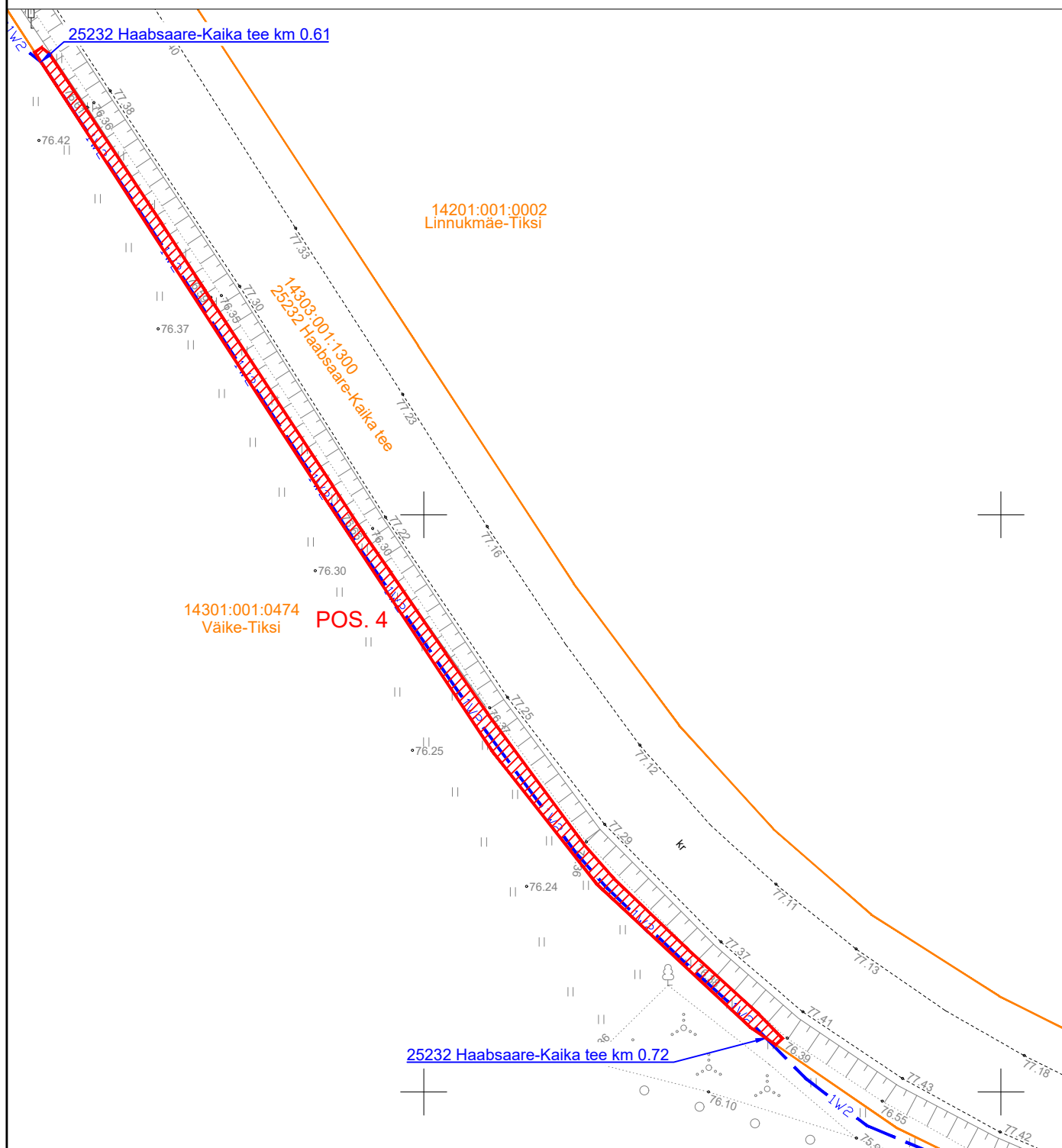
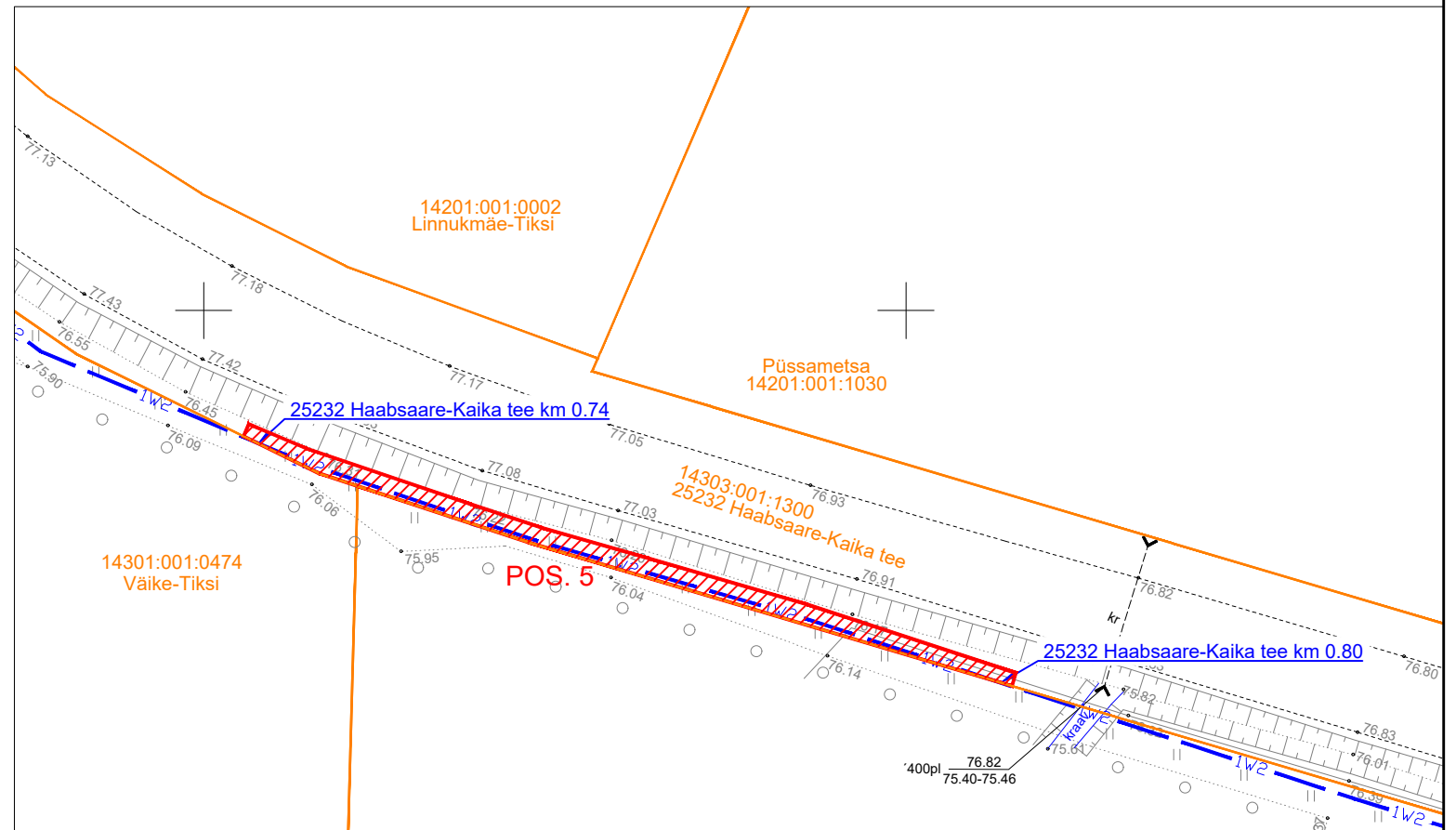
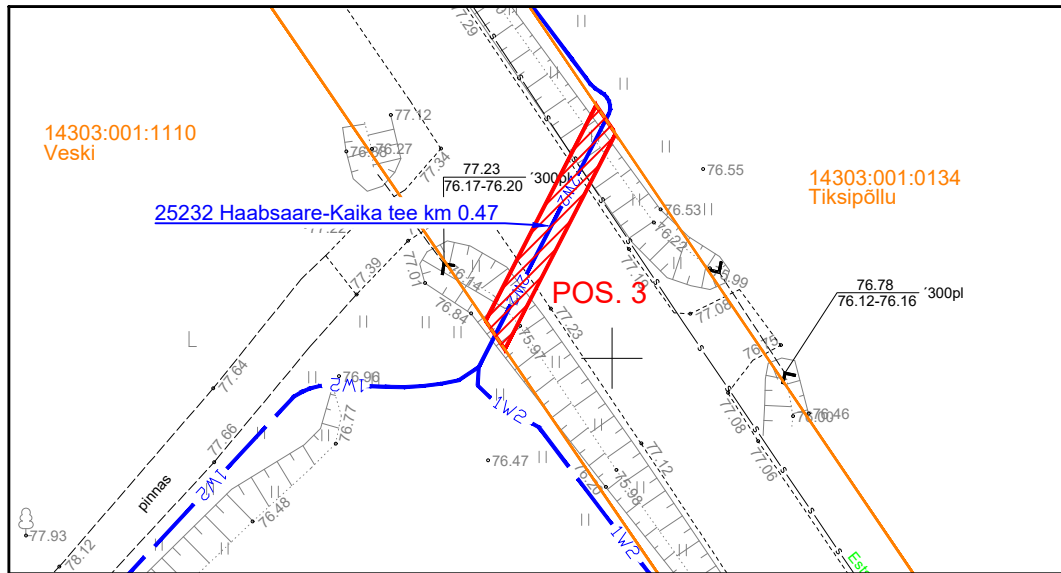


Isikliku kasutusõiguse seadmise plaan



IKÕ ala Pos nr	Kinnistu reg.osa number	Katastriüksuse tunnus, nimi ja sihtotstarve	Asukoht riigitee suhtes	Ala pindala, m²
Pos. 1	7535750	25232 Haabsaare-Kaika tee 14303:001:1300 Transpordimaa	25232 Haabsaare-Kaika tee km 0,01-0,19	306
Pos. 2			25232 Haabsaare-Kaika tee km 0,25-0,46	295
Pos. 3			25232 Haabsaare-Kaika tee km 0,47	32
Pos. 4			25232 Haabsaare-Kaika tee km 0,61-0,72	131
Pos. 5			25232 Haabsaare-Kaika tee km 0,74-0,80	74

- Katastriüksuse piir
- Kasutusõiguse ala
- Elektri maakaabel
- 2x Elektri maakaabel

Projekt Linda-Inni keskpingseliini rekonstrueerimine, Antsla vald, Võrumaa				Tellija Elektrilevi OÜ		
Joonis LEONHARD WEISS		Joonise nr Isikliku kasutusõiguse seadmise plaan IP6961-I				
Projekteeris	A. Erik	53 090 199	Mõõtkaava	M1:500 A3		
Kontrollis	K. Maaten	512 7053	Staadium	Tööprojekt		
E-post estonia@leonhard-weiss.com Telefon +372 601 2285 Registrikood 12083348			Keel	Leht	Lehti	
			EST	3	3	